



Skedsmo kommune

PBL §12-5. Arealformål i reguleringsplan

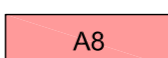
Bestemmelseområde

 Bestemmelseområde

Bebyggelse og anlegg


 Bebyggelse og anlegg

 Boligbebyggelse


 A8 Bygdemuseum

 A1 Omsorgsboliger

Samferdselsanlegg og teknisk infrastruktur

 Samferdselsanlegg og teknisk infrastruktur (arealer)

 Veg


 Torg

 Gang-/sykkelveg


 Kollektivterminal

Grønnstruktur

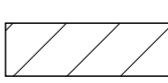
 Friområde

 Park

Landbruks-, natur og friluftsområder samt reindrift

 Landbruks-, natur- og friluftsområder samt reindrift (LNFR)

PBL §12-6. Hensynssoner i reguleringsplan

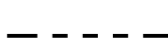
 Randområder til nasjonalpark/landskapsvernområde


Linjesymbol

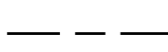
 RpAngittHensynGrense

 RpGrense

 RpFormålGrense

 RpBestemmelseGrense

 Bygg, kulturminner, mm. som skal bevares

 Byggegrense

 Bebyggelse som inngår i planen

 Regulert senterlinje

REGULERINGSPLAN MED TILHØRENDE BESTEMMELSER FOR
Husebyjordet

SAKSBEHANDLING IFLG.PLAN- OG BYGNINGSLOVEN

1 gangs behandling i det faste utvalget for plansaker

Offentlig ettersyn fra til

2 gangs behandling i det faste utvalget for plansaker

Kommunestyrets vedtak:

PLANEN UTARBEIDET AV: LPO arkitekter as
PLANFORSLAG 22.10.10

M1:2000 (A2)
M1:4000 (A4)

Kartblad:
Kartprodusent:

SAKSNR. DATO SIGN.

SAKSNR. TEGN NR. SAKSBEH.

